







skala 1:900 000

0 12,5 25 50 km

-  Obszary narażone na niebezpieczeństwo powodzi dla rzek
-  Obszary narażone na niebezpieczeństwo powodzi od budowli piętrzących

-  Rzeki
-  Jeziora i zbiorniki

-  Granica państwa
-  Granice województw